

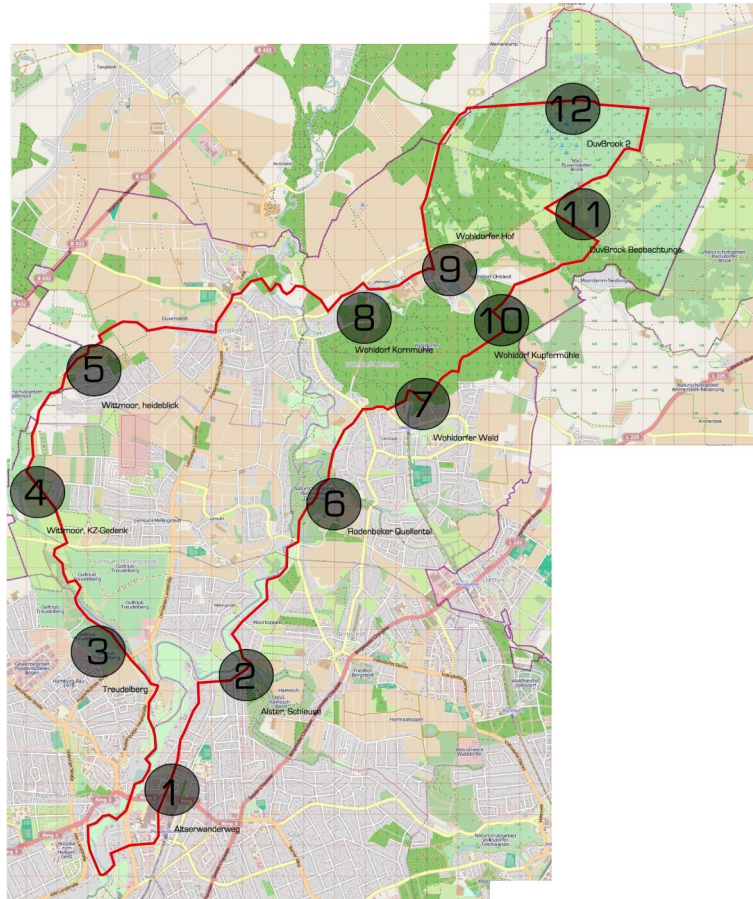


Entdeckerrouen im Norden Hamburgs

Ein Projekt der LEADER Region Stadt-Land-Fluss Hamburg



12 Points of Interest (POI) mit insgesamt 48 Informationseinheiten



Unbeschränkte Verfügbarkeit via Internet-Download



Als GPS-Applikation (GPS-App)

und

als Datenpaket (Zip-Ordner)

GPS-App ist ausbaufähig für weitere Entdeckerrouen in Hamburg

Schema Mantel-Applikation

